

2 1 Begrippen Hoofdstuk 2

Doel: Om te leren

Les 2 Zo ziet ons land eruit

het natuurgebied

Een gebied waar de natuur belangrijk is.



het landschap

Een gebied met bijvoorbeeld bos, heide, weilanden of huizen.

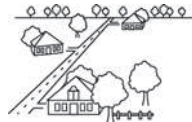
de duinen

Heuvels van zand langs de kust.



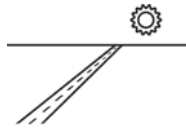
het platteland

Het gebied buiten de stad waar veel boerenland is.



de horizon

Daar waar de lucht ophoudt en het land begint.



de bebouwing

Alle huizen of andere gebouwen in een gebied.



de woonwijk

Deel van dorp of stad waar huizen staan.



Les 3 Overall water

de rivier

Stromend water dat uit de bergen komt.

de dijk

Een opgehoogd stuk land dat het land erachter beschermt tegen het water.



de uiterwaarden

Het land tussen de rivier en de dijk.




de waterweg

Een weg over water, voor schepen.



het kanaal

Een waterweg die door mensen is gemaakt.



de zeespiegel

Het zeeoppervlak.

laag-Nederland

Het deel van Nederland dat lager ligt dan de zeespiegel.

hoog-Nederland

Het deel van Nederland dat hoger ligt dan de zeespiegel.

de eb

Laag water van de zee.

de vloed

Hoog water van de zee.

Les 4 Kijken op de kaart

de legenda

Een lijstje bij een kaart waarop staat wat alles betekent.

de windstreken

De richting waaruit de wind komt.

het kompas

Een instrument waarop je kunt zien waar het noorden is.

de windroos

Een tekening met de windrichtingen.